



www.meteomont.org

per la sicurezza  
in montagnaEAWS  
EUROPEAN ALPINE WINTER SERVICES

## SETTORE ALPI GRAIE E PENNINE

BOLLETTINO METEO - emesso delle ORE 10:00 del 20/01/2025  
a cura del Servizio Meteo dell'Aeronautica Militare (www.meteoam.it)

## SOTTOSETTORE Alpi Graie - Gran Paradiso

|                       | 21/01/2025 06.00    | 21/01/2025 12.00     | 21/01/2025 18.00     | 22/01/2025 06.00    | 22/01/2025 12.00       | 22/01/2025 18.00       |
|-----------------------|---------------------|----------------------|----------------------|---------------------|------------------------|------------------------|
| Fenomeno              | ■                   | ■                    | ■                    | ■                   |                        |                        |
| Stato del cielo       | Coperto             | Sereno               | Sereno               | Coperto             | Coperto                | Coperto                |
| Venti a 1.000 mt.     | 02 nodi da NORD-EST | 02 nodi da NORD-EST  | 03 nodi da NORD-EST  | 04 nodi da NORD-EST | 04 nodi da NORD-EST    | 04 nodi da NORD-EST    |
| Temp. a 1.000 mt.     | -03                 | -02                  | -03                  | -02                 | -02                    | -01                    |
| Percepita a 1.000 mt. | -03                 | -02                  | -5                   | -5                  | -5                     | -4                     |
| Venti a 2.000 mt.     | 03 nodi da NORD-EST | 03 nodi da NORD-EST  | 03 nodi da NORD-EST  | 05 nodi da NORD-EST | 05 nodi da NORD-EST    | 06 nodi da NORD-EST    |
| Temp. a 2.000 mt.     | -03                 | -02                  | -02                  | -02                 | -02                    | -01                    |
| Percepita a 2.000 mt. | -5                  | -4                   | -4                   | -5                  | -5                     | -5                     |
| Venti a 3.000 mt.     | 01 nodi da EST      | 03 nodi da SUD - EST | 03 nodi da SUD - EST | 05 nodi da SUD      | 09 nodi da SUD - OVEST | 08 nodi da SUD - OVEST |
| Temp. a 3.000 mt.     | -09                 | -09                  | -07                  | -05                 | -05                    | -04                    |
| Percepita a 3.000 mt. | -09                 | -12                  | -10                  | -9                  | -11                    | -9                     |
| Zero Termico          | 1400-1600           | 1500-1700            | 1500-1700            | 1500-1700           | 1600-1800              | 1800-2000              |

## SOTTOSETTORE Alpi Graie - Monte Bianco

|                       | 21/01/2025 06.00     | 21/01/2025 12.00     | 21/01/2025 18.00     | 22/01/2025 06.00     | 22/01/2025 12.00       | 22/01/2025 18.00       |
|-----------------------|----------------------|----------------------|----------------------|----------------------|------------------------|------------------------|
| Fenomeno              |                      | ■                    | ■                    | ■                    |                        |                        |
| Stato del cielo       | Coperto              | Sereno               | Sereno               | Coperto              | Coperto                | Coperto                |
| Venti a 1.000 mt.     | 00 nodi da NORD      | 01 nodi da SUD       | 01 nodi da SUD - EST | 01 nodi da SUD - EST | 01 nodi da NORD-EST    | 01 nodi da NORD-EST    |
| Temp. a 1.000 mt.     | -07                  | -05                  | -05                  | -05                  | -06                    | -06                    |
| Percepita a 1.000 mt. | -07                  | -05                  | -05                  | -05                  | -06                    | -06                    |
| Venti a 2.000 mt.     | 00 nodi da NORD      | 01 nodi da SUD       | 01 nodi da SUD - EST | 01 nodi da SUD - EST | 01 nodi da NORD-EST    | 01 nodi da NORD-EST    |
| Temp. a 2.000 mt.     | -07                  | -05                  | -05                  | -05                  | -06                    | -06                    |
| Percepita a 2.000 mt. | -07                  | -05                  | -05                  | -05                  | -06                    | -06                    |
| Venti a 3.000 mt.     | 02 nodi da SUD - EST | 02 nodi da SUD - EST | 02 nodi da SUD - EST | 03 nodi da SUD       | 06 nodi da SUD - OVEST | 05 nodi da SUD - OVEST |
| Temp. a 3.000 mt.     | -09                  | -09                  | -07                  | -05                  | -05                    | -04                    |
| Percepita a 3.000 mt. | -09                  | -09                  | -07                  | -8                   | -10                    | -8                     |
| Zero Termico          | 1400-1600            | 1500-1700            | 1400-1600            | 1200-1400            | 1200-1400              | 1300-1500              |

## SOTTOSETTORE Alpi Pennine - M.te Rosa - Cervino

|                       | 21/01/2025 06.00 | 21/01/2025 12.00     | 21/01/2025 18.00     | 22/01/2025 06.00       | 22/01/2025 12.00    | 22/01/2025 18.00       |
|-----------------------|------------------|----------------------|----------------------|------------------------|---------------------|------------------------|
| Fenomeno              | ■                | ■                    | ■                    | ■                      |                     |                        |
| Stato del cielo       | Coperto          | Nuvoloso             | Sereno               | Coperto                | Coperto             | Coperto                |
| Venti a 1.000 mt.     | 01 nodi da OVEST | 00 nodi da NORD      | 01 nodi da NORD-EST  | 01 nodi da SUD - OVEST | 00 nodi da NORD     | 01 nodi da SUD         |
| Temp. a 1.000 mt.     | -02              | -01                  | +01                  | -03                    | -03                 | -03                    |
| Percepita a 1.000 mt. | -02              | -01                  | +01                  | -03                    | -03                 | -03                    |
| Venti a 2.000 mt.     | 00 nodi da NORD  | 01 nodi da NORD-EST  | 01 nodi da EST       | 00 nodi da NORD        | 01 nodi da NORD-EST | 01 nodi da EST         |
| Temp. a 2.000 mt.     | -04              | -03                  | -02                  | -04                    | -04                 | -04                    |
| Percepita a 2.000 mt. | -04              | -03                  | -02                  | -04                    | -04                 | -04                    |
| Venti a 3.000 mt.     | 04 nodi da EST   | 02 nodi da SUD - EST | 03 nodi da SUD - EST | 04 nodi da SUD - OVEST | 04 nodi da SUD      | 05 nodi da SUD - OVEST |
| Temp. a 3.000 mt.     | -09              | -09                  | -07                  | -06                    | -07                 | -06                    |
| Percepita a 3.000 mt. | -13              | -09                  | -10                  | -10                    | -11                 | -10                    |
| Zero Termico          | 1100-1300        | 1400-1600            | 1500-1700            | 0500-0700              | 0800-1000           | 1000-1200              |



www.meteomont.org



per la sicurezza  
in montagna






EAWS  
EUROPEAN ALPINE MOUNTAIN SERVICE

## SETTORE ALPI GRAIE E PENNINE

BOLLETTINO METEO - emesso delle ORE 10:00 del 20/01/2025  
a cura del Servizio Meteo dell'Aeronautica Militare (www.meteoam.it)

### SOTTOSETTORE Alpi Pennine - Valle Centrale

|                       | 21/01/2025 06.00  | 21/01/2025 12.00    | 21/01/2025 18.00     | 22/01/2025 06.00 | 22/01/2025 12.00  | 22/01/2025 18.00  |
|-----------------------|---|---------------------|----------------------|------------------|---|---|
| Fenomeno              |  | ■                   | ■                    | ■                |  |  |
| Stato del cielo       | Coperto   | Nuvoloso            | Nuvoloso             | Molto Nuvoloso   | Coperto   | Coperto   |
| Venti a 1.000 mt.     | 00 nodi da NORD   | 01 nodi da NORD-EST | 01 nodi da EST       | 00 nodi da NORD  | 01 nodi da NORD-EST   | 01 nodi da EST  |
| Temp. a 1.000 mt.     | -05   | -03                 | -04                  | -04              | -05   | -05   |
| Percepita a 1.000 mt. | -05   | -03                 | -04                  | -04              | -05   | -05   |
| Venti a 2.000 mt.     | 00 nodi da NORD   | 01 nodi da NORD-EST | 01 nodi da EST       | 00 nodi da NORD  | 01 nodi da NORD-EST   | 01 nodi da EST  |
| Temp. a 2.000 mt.     | -05   | -03                 | -04                  | -04              | -05   | -05   |
| Percepita a 2.000 mt. | -05   | -03                 | -04                  | -04              | -05   | -05   |
| Venti a 3.000 mt.     | 02 nodi da SUD - EST  | 01 nodi da SUD      | 02 nodi da SUD - EST | 02 nodi da SUD   | 03 nodi da SUD  | 02 nodi da SUD  |
| Temp. a 3.000 mt.     | -09   | -09                 | -07                  | -06              | -06   | -05   |
| Percepita a 3.000 mt. | -09   | -09                 | -07                  | -06              | -9  | -05   |
| Zero Termico          | 1400-1600   | 1600-1800           | 1400-1600            | 0900-1100        | 1100-1300   | 1400-1600   |



[www.meteomont.org](http://www.meteomont.org)



*per la sicurezza  
in montagna*



**EAWS**  
EUROPEAN ALPINE WORKING SERVICE

## SETTORE ALPI GRAIE E PENNINE

BOLLETTINO METEO - emesso delle ORE 10:00 del 20/01/2025

a cura del Servizio Meteo dell'Aeronautica Militare ([www.meteoam.it](http://www.meteoam.it))

### **AVVERTENZE - FENOMENI SIGNIFICATIVI E/O INTENSI**

Le condizioni di innevamento del settore impongono alle attività escursionistiche in montagna il possesso di una buona capacità di valutazione locale del pericolo valanghe (singolo pendio) in considerazione della quota, dell'esposizione, degli orari di svolgimento delle attività e delle condizioni di stabilità del manto nevoso presente. Per ogni ulteriore aggiornamento ed approfondimento sulle condizioni meteorologiche in atto e previste si rimanda alla consultazione del sito [www.meteoam.it](http://www.meteoam.it)